



**КОМИТЕТ ИМУЩЕСТВЕННЫХ ОТНОШЕНИЙ
АДМИНИСТРАЦИИ ПЕРМСКОГО МУНИЦИПАЛЬНОГО ОКРУГА**

РЕШЕНИЕ
о размещении объектов № 2235

Пермский край
Пермский округ

09.08.2024

Комитет имущественных отношений администрации Пермского муниципального округа разрешает Акционерному обществу «Газпром газораспределение Пермь» (ИНН 5902183841, ОГРН 2125902017723, почтовый адрес: 614000, г. Пермь, ул. Петропавловская, 43)

размещение объекта «газопровод-ввод по адресу: Уральская 5а, Кичаново д. (газопровод давлением до 1,2 Мпа, для размещения которого не требуется разрешения на строительство)»

на землях муниципальной собственности

на срок 1 год


Местоположение: Пермский край, Пермский муниципальный округ, д. Кичаново.

Приложение: схема предполагаемых к использованию земель или части земельного участка.

Особые условия использования:

1. При размещении объекта учесть параметры ширины проезда улично-дорожной сети, во избежание сужения полосы отвода дороги.
2. Получение разрешения на производство земляных работ.

Заместитель председателя комитета

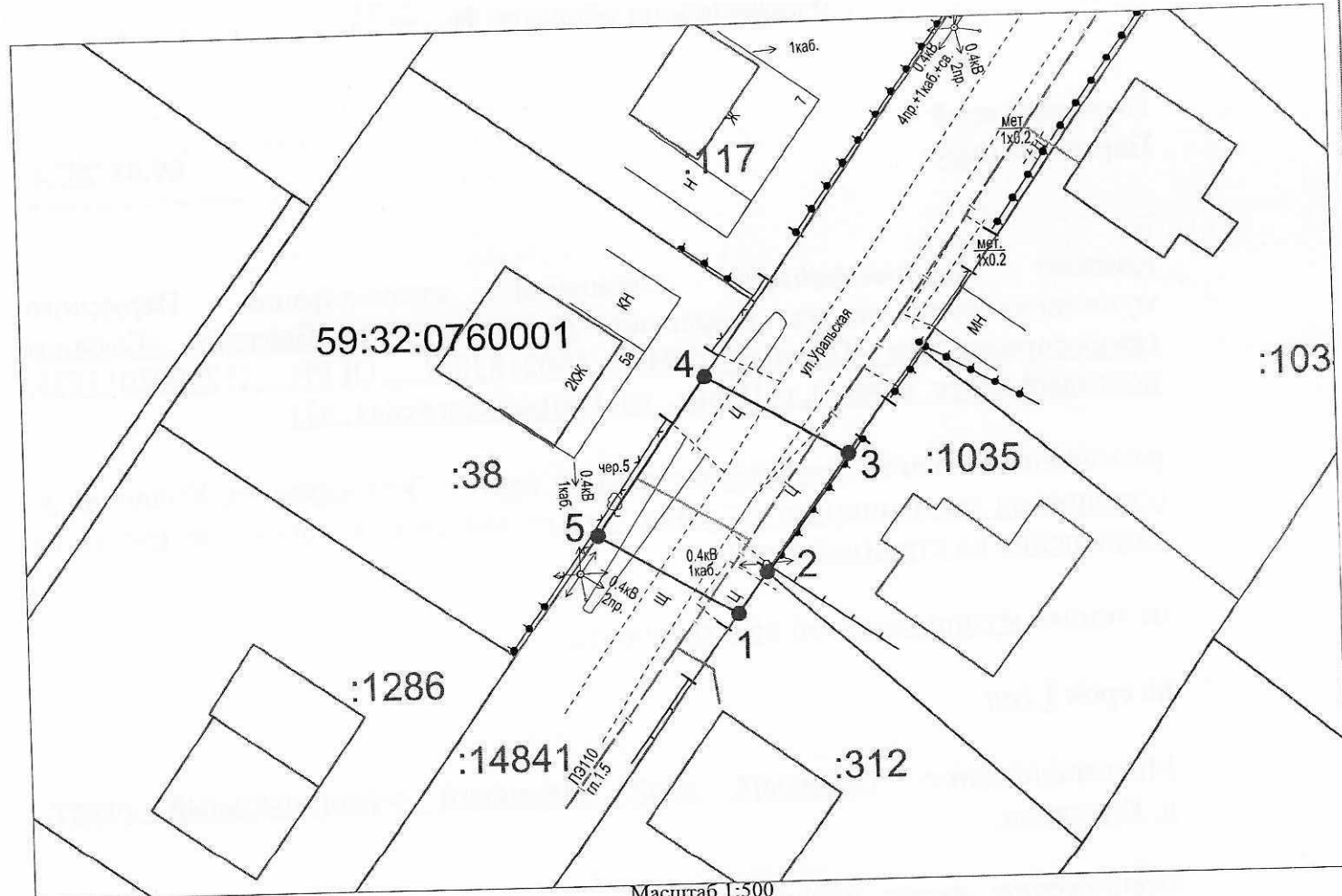

(подпись, печать)

М.В. Королева



Схема предполагаемых к использованию земель или части земельного участка
 Объект: "Газопровод-ввод по адресу: Уральская ул 5а, Кичаново д"
 Местоположение: Пермский край, Пермский м.о., д Кичаново
 Площадь земель или части земельного участка, кв.м.: 165
 Вид разрешенного использования земельного участка: отсутствует

№ точки границы	Каталог координат (МСК-59), м		№ точки границы	Каталог координат (МСК-59), м	
	X	Y		X	Y
1	507037,46	2216914,81	4	507054,74	2216912,78
2	507040,48	2216916,96	5	507043,46	2216904,68
3	507048,88	2216923,15			




Описание границ смежных землепользователей:

- от т.1 до т.2 - земельный участок с кадастровым номером 59:32:0760001:312;
- от т.2 до т.3 - земельный участок с кадастровым номером 59:32:0760001:1035;
- от т.3 до т.4, от т.5 до т.1 - земельный участок с кадастровым номером 59:32:0000000:14841;
- от т.4 до т.5 - земельный участок с кадастровым номером 59:32:0760001:38.

Условные обозначения:

- граница предполагаемых к использованию земель или части земельного участка
- граница земельного участка ранее учтенного в ЕГРН
- граница кадастрового квартала
- 59:32:0760001 - кадастровый номер квартала
- :14841 - кадастровый номер земельного участка в кадастровом квартале
- проектируемый газопровод-ввод
- существующий газопровод
- граница зоны с особыми условиями использования территории учтенная в ЕГРН

Заявитель  Косачев О.В., по доверенности № 2060 от 08.12.2023г.
 (подпись, расшифровка подписи) МП Верно
 (для юридических лиц и ИП)